



**КОМИТЕТ ИМУЩЕСТВЕННЫХ ОТНОШЕНИЙ
АДМИНИСТРАЦИИ ПЕРМСКОГО МУНИЦИПАЛЬНОГО ОКРУГА**

РЕШЕНИЕ
о размещении объектов № 134

Пермский край
Пермский округ

26.01.2024

Комитет имущественных отношений администрации Пермского муниципального округа разрешает Акционерному обществу «Газпром газораспределение Пермь» (ИНН 5902183841, ОГРН 2125902017723, почтовый адрес: 614000, г. Пермь, ул. Петропавловская, 43)

размещение объекта «газопровод давлением до 1,2 Мпа, для размещения которого не требуется разрешения на строительство»

на землях государственная собственность на которые не разграничена

на срок 1 год.

Местоположение: Пермский край, Пермский муниципальный округ, д. Осенцы, ул. Ермашевская, д. 19е.

Приложение: схема предполагаемых к использованию земель или части земельного участка.

Особые условия использования:

1. При размещении объекта учесть параметры ширины проезда улично-дорожной сети, во избежание сужения полосы отвода дороги.
2. Получение разрешения на производство земляных работ.

Заместитель председателя комитета



(подпись, печать)

М.В. Королева

Схема предполагаемых к использованию земель или части земельного участка

Объект: Газопровод давлением до 1,2 Мпа, для размещения которого не требуется разрешения на строительство

Местоположение: расположенных по адресу: Пермский край, м.о. Пермский, д. Осенцы, ул. Ермащевская, д. 19е

Площадь земель или части земельного участка, кв.м.: 1061

Категория земель: земли населенных пунктов

Вид разрешенного использования: -







Описание границ смежных землепользователей:

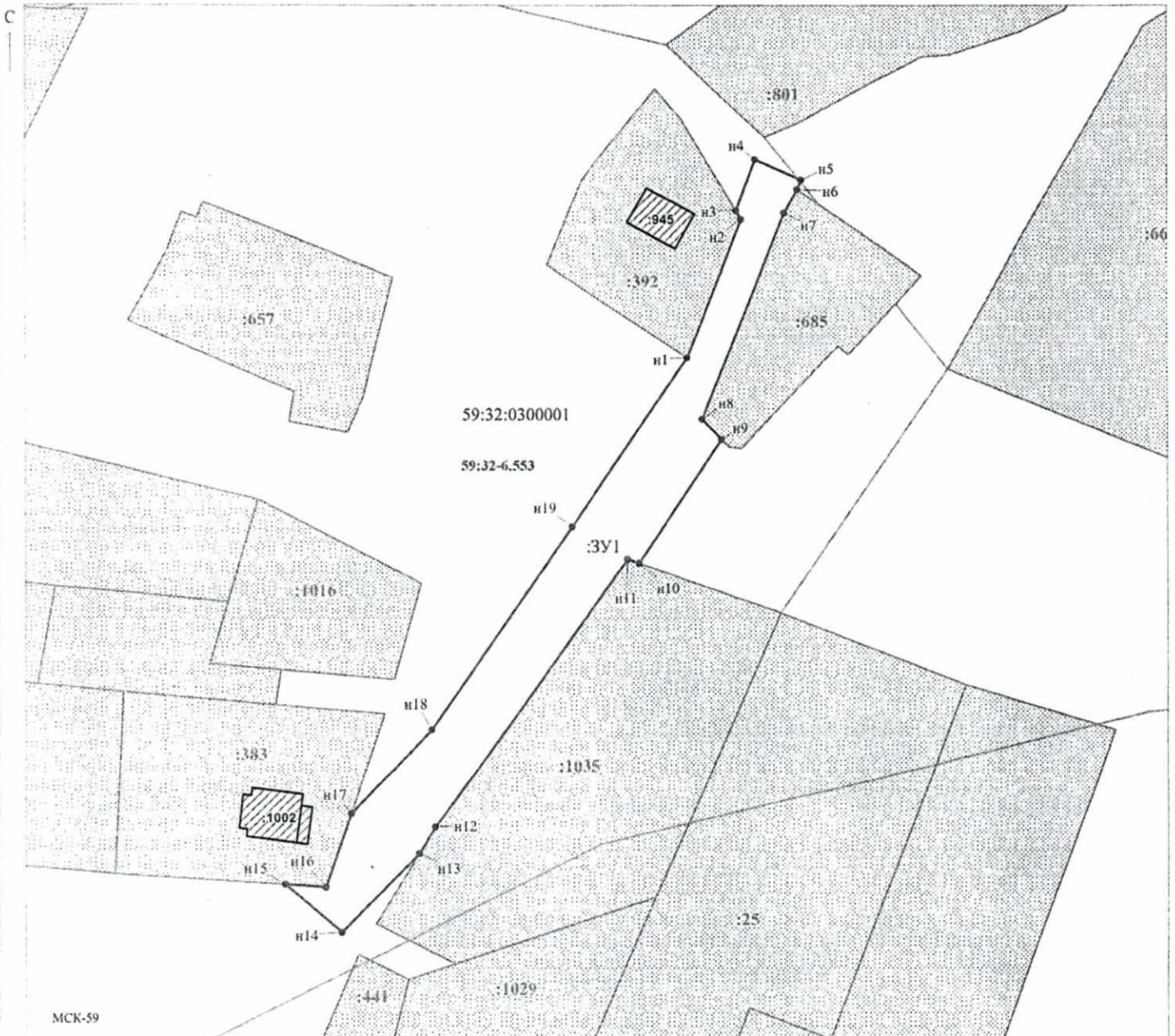
- От точки н1 до точки н3 - земельный участок с кадастровым номером 59:32:0300001:392
- От точки н3 до точки н6 - земли общего пользования
- От точки н6 до точки н9 - земельный участок с кадастровым номером 59:32:0300001:685
- От точки н9 до точки н10 - земли общего пользования
- От точки н10 до точки н13 - земельный участок с кадастровым номером 59:32:0300001:1035
- От точки н13 до точки н15 - земли общего пользования
- От точки н15 до точки н17 - земельный участок с кадастровым номером 59:32:0300001:383
- От точки н17 до точки н1 - земли общего пользования


Каталог координат, м

№ точки границы	X	Y
н1	505105.18	2224121.54
н2	505125.13	2224129.31
н3	505126.44	2224128.55
н4	505133.94	2224131.26
н5	505130.89	2224137.83
н6	505129.46	2224137.28
н7	505126.12	2224135.36
н8	505096.21	2224123.70
н9	505093.36	2224126.47
н10	505075.69	2224114.64
н11	505076.27	2224113.00
н12	505037.93	2224085.40
н13	505034.00	2224083.09
н14	505022.47	2224072.21
н15	505029.46	2224064.23
н16	505029.08	2224069.98
н17	505039.86	2224073.52
н18	505051.99	2224084.88
н19	505080.96	2224105.03
н1	505105.18	2224121.54

Условные обозначения:

-  - предполагаемый участок земель, на которых планируется размещение объекта
-  :392 - границы и номер земельного участка, сведения о которых внесены в ЕГРН
-  :945 - границы и номер объекта капитального строительства, сведения о которых внесены в ЕГРН
-  59:32-6.553 - зоны с особыми условиями использования территории, сведения о которых внесены в ЕГРН
- :ЗУ1 - обозначение заприщиваемого земельного участка
-  н1 - характеристическая точка границ земель или части земельного участка
- 59:32:0300001 - номер кадастрового квартала
-  - граница кадастрового квартала



Заявитель:  / Егосина И.В.
 МП (подпись, расшифровка подписи)
 (для юридических лиц и индивидуальных предпринимателей)

Масштаб 1:600

МСК-59